СЕЛЬСКОХОЗЯЙСТВЕННАЯ МИКРОПЕРЕПИСЬ 2021 ГОДА

ПРЕДВАРИТЕЛЬНЫЕ ИТОГИ ПО ТУЛЬСКОЙ ОБЛАСТИ

апрель 2022 года

СОДЕРЖАНИЕ

ПРЕДИСЛОВИЕ 3

1. ОПЕРАТИВНЫЕ ИТОГИ СЕЛЬСКОХОЗЯЙСТВЕННОЙ МИКРОПЕРЕПИСИ ПО ТУЛЬСКОЙ ОБЛАСТИ 7

1.1 . Число объектов и общая площадь сельскохозяйственных угодий в расчете на один объект переписи по категориям хозяйств по результатам переписей 2016 и 2021 гг 8

1.2 . Число сельскохозяйственных организаций в Тульской области (диаграмма) 9

1.3 . Общая площадь сельскохозяйственных угодий в среднем на одну сельскохозяйственную организацию в Тульской области (диаграмма) …. 10

1.4 . Число крестьянских (фермерских) хозяйств и индивидуальных предпринимателей в Тульской области (диаграмма) 11

1.5 . Общая площадь сельскохозяйственных угодий в среднем на одно крестьянское (фермерское) хозяйство и индивидуального предпринимателя в Тульской области (диаграмма) 12

1.6 . Число личных подсобных и других индивидуальных хозяйств граждан в Тульской области (диаграмма) 13

1.7 . Общая площадь сельскохозяйственных угодий в среднем на одно хозяйство граждан (личные подсобные и другие индивидуальные хозяйства) в Тульской области 14

1.8 . Число некоммерческих товариществ в Российской Федерации (диаграмма) 15

1.9 . Общая площадь земли в среднем на одно некоммерческое товарищество в Тульской областии (диаграмма) 16

2. ОПЕРАТИВНЫЕ ИТОГИ СЕЛЬСКОХОЗЯЙСТВЕННОЙ МИКРОПЕРЕПИСИ ПО МУНИЦИПАЛЬНЫМ РАЙОНАМ И ГОРОДСКИМ ОКРУГАМ ТУЛЬСКОЙ ОБЛАСТИ 17

2.1 Число объектов и общая площадь сельскохозяйственных угодий в среднем на одну сельскохозяйственную организацию 18

2.1.1. Число объектов и общая площадь сельскохозяйственных угодий в среднем на одну сельскохозяйственную организацию, не относящуюся к субъектам малого предпринимательства 19

2.1.2. Число объектов и общая площадь сельскохозяйственных угодий в среднем на одно малое сельскохозяйственное предприятие 20

2.2. Число объектов и общая площадь сельскохозяйственных угодий в среднем на одно крестьянское (фермерское) хозяйство и одного индивидуального предпринимателя 21

2.3. Число обследованных объектов и общая площадь сельскохозяйственных угодий в среднем на одно хозяйство граждан (личные подсобные и другие индивидуальные хозяйства граждан) 22

2.4. Число объектов и общая площадь земли в среднем на одно некоммерческое товарищество (садоводческое, огородническое, дачное и другое некоммерческое товарищество) 23

2.5. Общая площадь сельскохозяйственных угодий в среднем на одну сельскохозяйственную организацию по муниципальным районам и городским округам Тульской области (диаграмма) 24

2.6. Общая площадь сельскохозяйственных угодий в среднем на одну сельскохозяйственную организацию, не относящуюся к субъектам малого предпринимательства по муниципальным районам и городским округам Тульской области (диаграмма) 25

2.7. Общая площадь сельскохозяйственных угодий в среднем на одно малое сельскохозяйственное предприятие по муниципальным районам и городским округам Тульской области (диаграмма) 26

2.8. Общая площадь сельскохозяйственных угодий в среднем на одно крестьянское (фермерское) хозяйство и одного индивидуального предпринимателя . по муниципальным районам и городским округам Тульской области (диаграмма) 27

2.9. Общая площадь сельскохозяйственных угодий в среднем на одно хозяйство граждан (личные... подсобные и другие индивидуальные хозяйства граждан) по муниципальным районам и городским округам (диаграмма) 28

ПРЕДИСЛОВИЕ

С 1 по 30 августа 2021 года прошла первая в истории России сельскохозяйственная микроперепись. Ее необходимость обусловлена структурными изменениями в сельском хозяйстве, а ее результаты позволят детальнее оценить ресурсную базу и потенциал агросектора в текущей экономической ситуации.

Проведение сельскохозяйственной микропереписи регламентировано Федеральным законом от 21 июля 2005 г. № 108–ФЗ «О Всероссийской сельскохозяйственной переписи» и Постановлением Правительства Российской Федерации от 29 августа 2020 г. № 1315 «Об организации сельскохозяйственной микропереписи 2021 года». Так, федеральным законом определено, что в промежутке между сельскохозяйственными переписями, но не позднее чем через пять лет после очередной сельскохозяйственной переписи, проводится федеральное статистическое наблюдение на основе выборки не менее тридцати процентов объектов сельскохозяйственной переписи.

Программа сельскохозяйственной микропереписи разработана в соответствии с Программой Всемирной сельскохозяйственной переписи ФАО ООН, а также с учетом опыта проведения Всероссийской сельскохозяйственной переписи 2016 года.

Согласно рекомендациям ФАО ООН, был использован модульный подход, при котором предусматривается сбор ограниченного круга данных, необходимого, в том числе, для проведения международных сопоставлений по ключевым показателям.

В программу сельскохозяйственной микропереписи вошли показатели, характеризующие ресурсную базу сельскохозяйственного производства. В том числе: о наличии и использовании сельскохозяйственных угодий, о посевных площадях сельскохозяйственных культур, о площадях многолетних насаждений и ягодных культур, о поголовье сельскохозяйственных животных.

Продолжение

Кроме того, собрана информация о состоянии производственной инфраструктуры и условиях ведения хозяйственной деятельности различными категориями сельхозпроизводителей.

В ходе микропереписи получена информация от сельскохозяйственных организаций, крестьянских (фермерских) хозяйств и индивидуальных предпринимателей, личных подсобных и других индивидуальных хозяйств граждан, некоммерческих товариществ (садоводческих, огороднических и других).

Сведения о числе объектов микропереписи представлены по всем респондентам, как осуществляющим, так и не осуществляющим сельскохозяйственную деятельность в I полугодии 2021 года.

В соответствии с утвержденной методологией (приказ Росстата от 8 июля 2021 г. № 400) личные подсобные и другие индивидуальные хозяйства граждан сельских населенных пунктов обследовались с применением метода несплошного статистического наблюдения (за исключением малочисленных — с числом домохозяйств менее 10, а также труднодоступных населенных пунктов). В связи с этим сводные данные по личным подсобным и другим индивидуальным хозяйствам граждан представлены только по обследованным объектам.

В статистическом бюллетене представлены диаграммы по площади сельскохозяйственных угодий в расчете на один объект сельскохозяйственной микропереписи по Тульской области и по муниципальным районам и городским округам.

В публикации также приведена таблица, в которой оперативные итоги представлены в сравнении с результатами Всероссийской сельскохозяйственной переписи 2016 года.

По мере выпуска итогов сельскохозяйственной микропереписи 2021 года в электронном виде данные будут размещаться на официальном интернет-портале Росстата (www.rosstat.gov.ru).

Список сокращений:

га	– гектаров
кв.м	- квадратных метров
ВСХП-2016	– Всероссийская сельскохозяйственная перепись 2016 года
СХМП-2021	– Сельскохозяйственная микроперепись 2021 года

В публикации приняты условные обозначения:

-	– явление отсутствует
0	– значение показателя меньше 1
0,0	– значение показателя меньше 0,1
…	– данные не публикуются в целях обеспечения конфиденциальности первичных статистических данных, полученных от респондентов, в соответствии с Федеральным законом от 29 ноября 2007 г. № 282-ФЗ «Об официальном статистическом учете и системе государственной статистики в Российской Федерации» (п.5, ст.4; ч.1, ст.9)

В отдельных случаях незначительные расхождения между итогом и суммой данных объясняются их округлением.

1. ОПЕРАТИВНЫЕ ИТОГИ СЕЛЬСКОХОЗЯЙСТВЕННОЙ МИКРОПЕРЕПИСИ ПО ТУЛЬСКОЙ ОБЛАСТИ

1.1. ЧИСЛО ОБЪЕКТОВ И ОБЩАЯ ПЛОЩАДЬ СЕЛЬСКОХОЗЯЙСТВЕННЫХ УГОДИЙ В РАСЧЕТЕ НА ОДИН ОБЪЕКТ ПЕРЕПИСИ ПО КАТЕГОРИЯМ ХОЗЯЙСТВ ПО РЕЗУЛЬТАТАМ ПЕРЕПИСЕЙ 2016 И 2021 ГГ.

	Число объектов переписи, единиц	Общая площадь сельскохозяйственных угодий в среднем на один объект переписи, га	Число объектов переписи, единиц	Общая площадь сельскохозяйственных угодий в среднем на один объект переписи, га
	ВСХП-2016	СХМП-2021	ВСХП-2016	СХМП-2021
Сельскохозяйственные организации-всего	536	387	1581.0	2743.0
Из них Сельскохозяйственные организации, не относя-щиеся к субъектам малого предпринимательства	86	89	3774.5	5029.7
Малые сельскохозяйственные предприятия	424	283	1224.4	2192,2
в том числе малые предприятия (без микропредприятий)	119	81	2783.4	3983.7
микропредприятия	305	202	616.2	1364.5
Крестьянские(фермерские) хозяйства и индивидуальные предприниматели	926	674	250.8	489.8
в том числе крестьянские(фермерские)хозяйства	663	596	282.3	507.7
индивидуальные предприниматели	263	78	171.2	342.2
Личные подсобные и другие индивидуальные хозяйства граждан	248188	161860*	0.22	0.19*
Некоммерческие товарищества	2094	1183	15.2	10.2**

* Информация приведена по обследованным объектам.
** Общая площадь земли в среднем на один объект.

1.2. ЧИСЛО СЕЛЬСКОХОЗЯЙСТВЕННЫХ ОРГАНИЗАЦИЙ В ТУЛЬСКОЙ ОБЛАСТИ

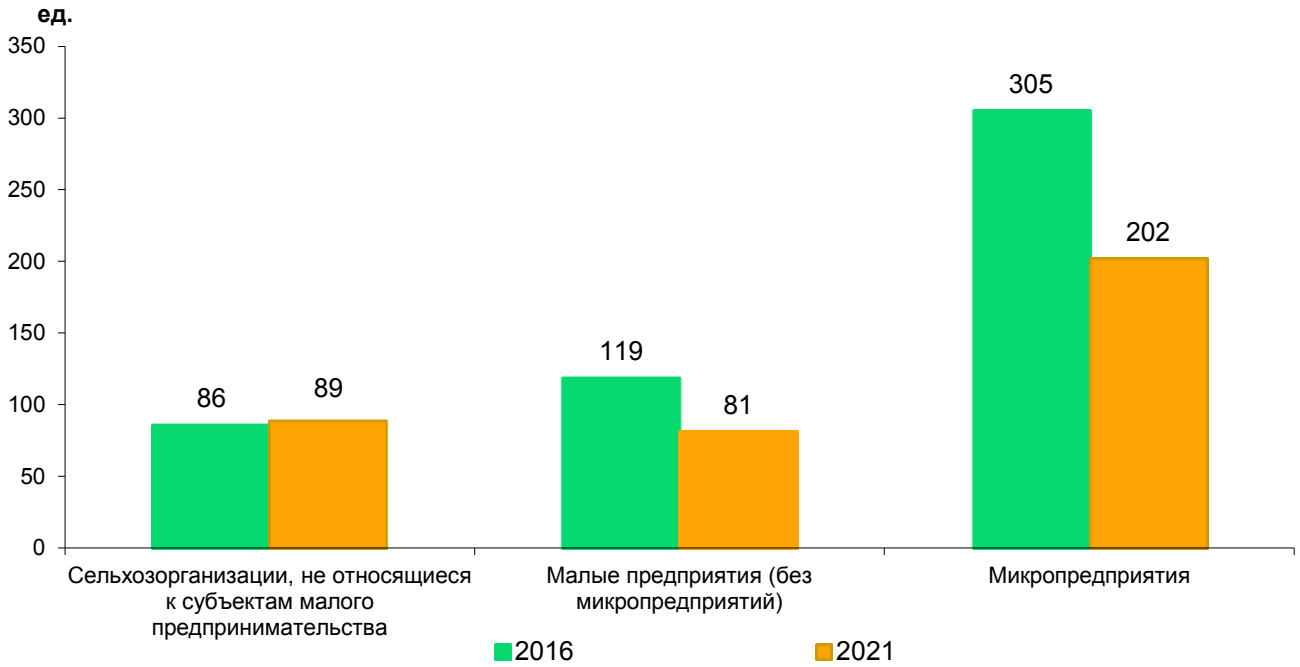

1.3. ОБЩАЯ ПЛОЩАДЬ СЕЛЬСКОХОЗЯЙСТВЕННЫХ УГОДИЙ В СРЕДНЕМ НА ОДНУ СЕЛЬСКОХОЗЯЙСТВЕННУЮ ОРГАНИЗАЦИЮ В ТУЛЬСКОЙ ОБЛАСТИ

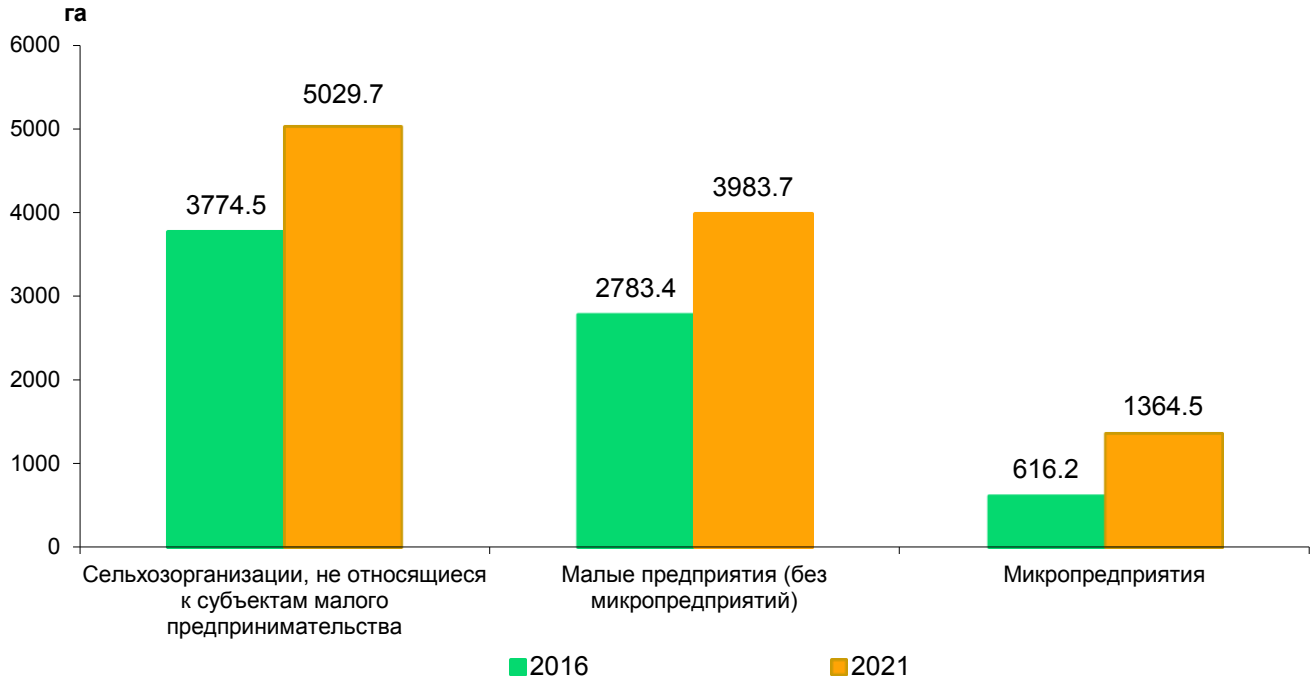

1.4. ЧИСЛО КРЕСТЬЯНСКИХ (ФЕРМЕРСКИХ) ХОЗЯЙСТВ И ИНДИВИДУАЛЬНЫХ ПРЕДПРИНИМАТЕЛЕЙ В ТУЛЬСКОЙ ОБЛАСТИ

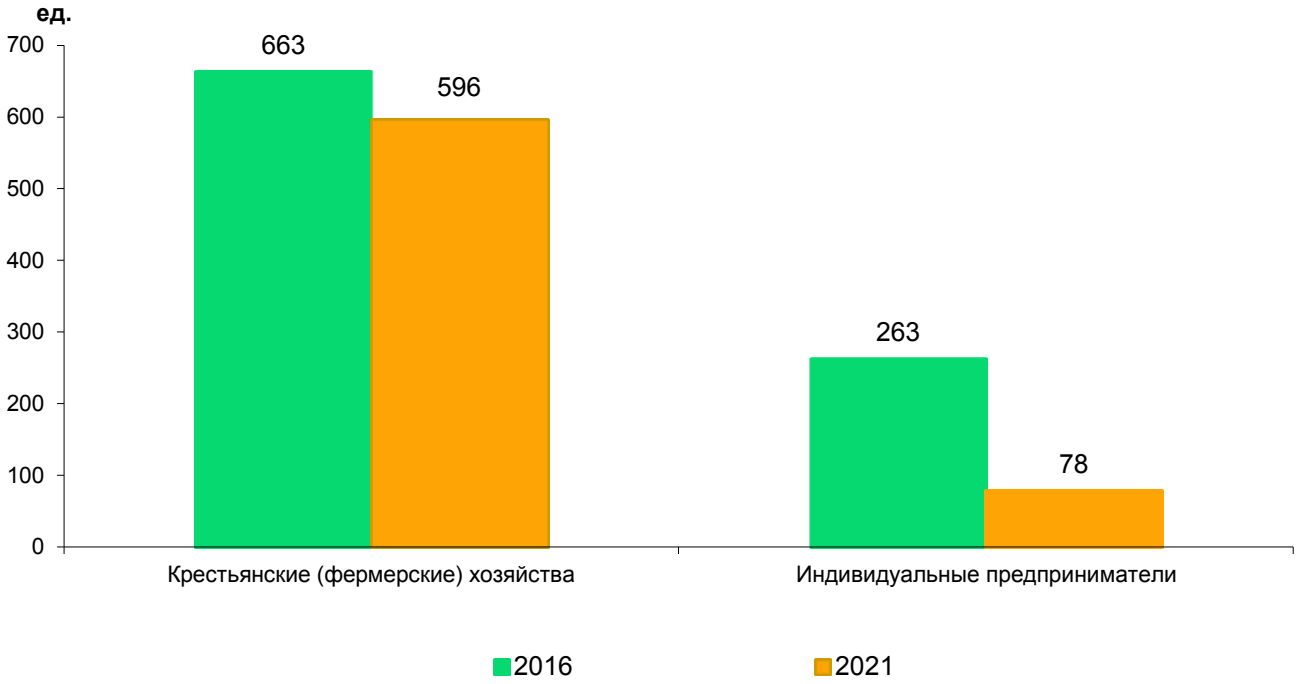

1.5. ОБЩАЯ ПЛОЩАДЬ СЕЛЬСКОХОЗЯЙСТВЕННЫХ УГОДИЙ В СРЕДНЕМ НА ОДНО КРЕСТЬЯНСКОЕ (ФЕРМЕРСКОЕ) ХОЗЯЙСТВО И ИНДИВИДУАЛЬНОГО ПРЕДПРИНИМАТЕЛЯ В ТУЛЬСКОЙ ОБЛАСТИ

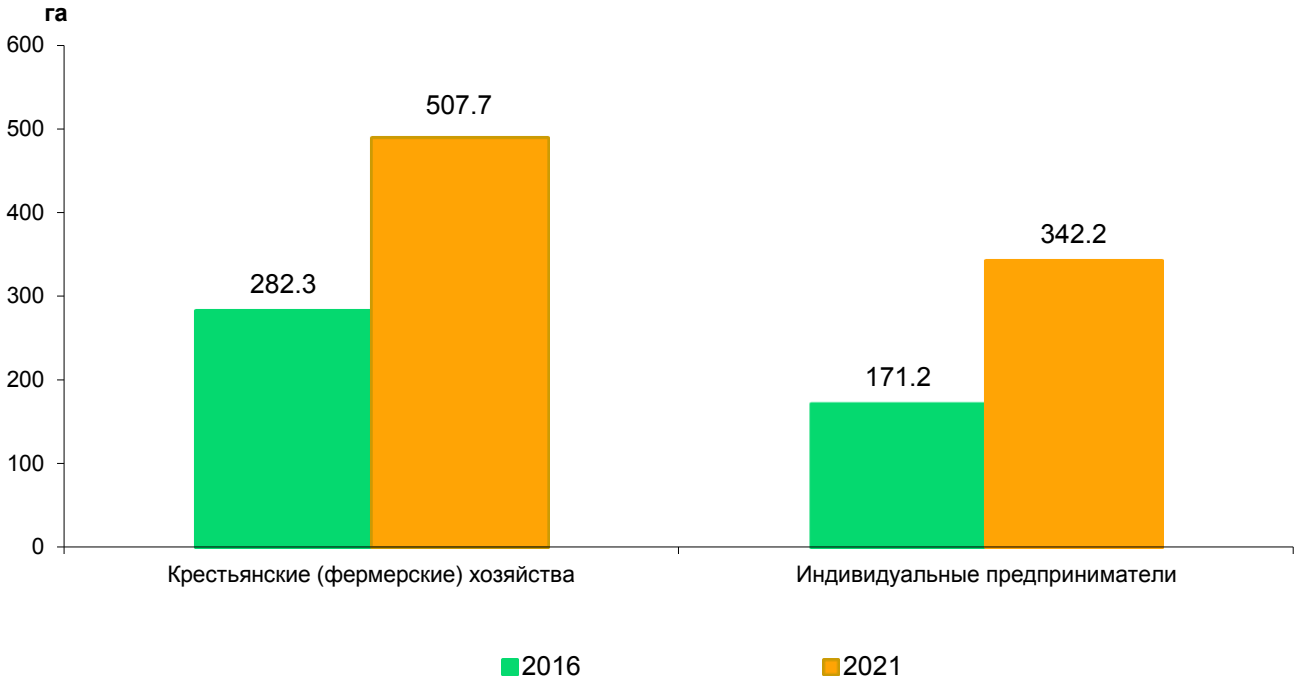

1.6. ЧИСЛО ЛИЧНЫХ ПОДСОБНЫХ И ДРУГИХ ИНДИВИДУАЛЬНЫХ ХОЗЯЙСТВ ГРАЖДАН В ТУЛЬСКОЙ ОБЛАСТИ

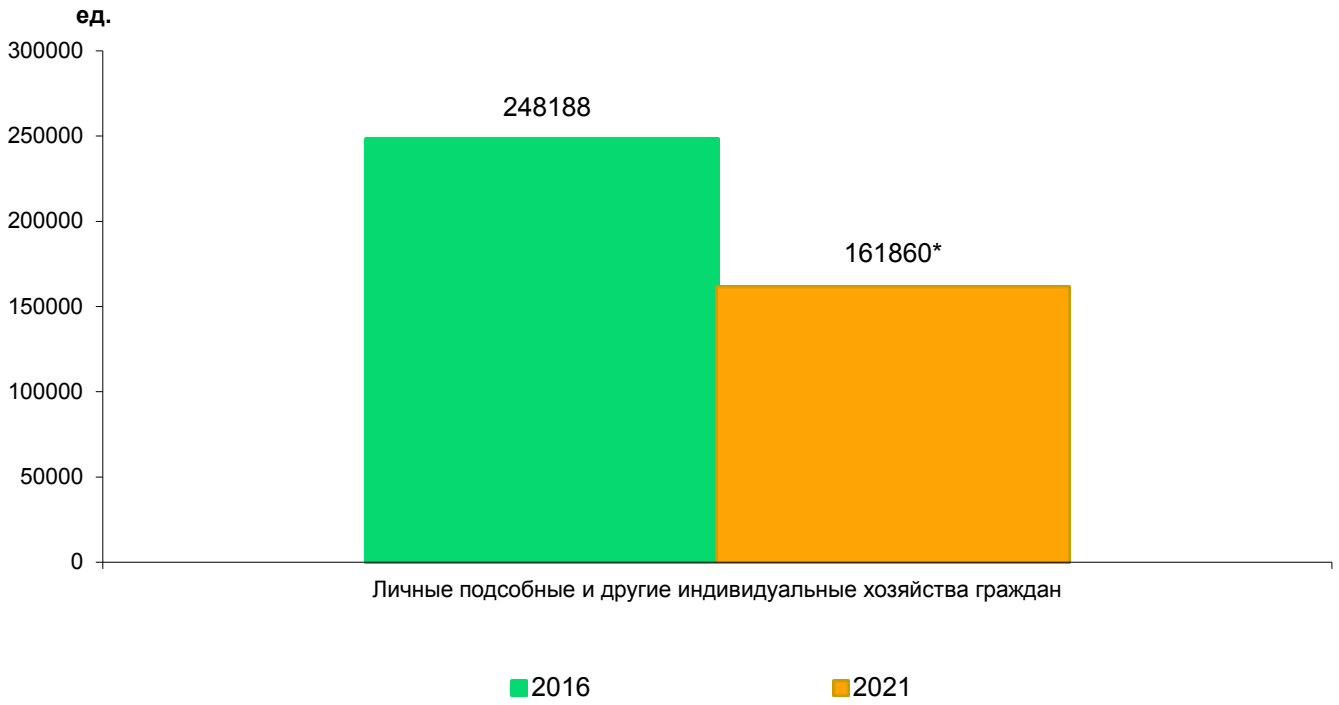

* По обследованным объектам.

1.7. ОБЩАЯ ПЛОЩАДЬ СЕЛЬСКОХОЗЯЙСТВЕННЫХ УГОДИЙ В СРЕДНЕМ НА ОДНО ХОЗЯЙСТВО ГРАЖДАН (ЛИЧНЫЕ ПОДСОБНЫЕ И ДРУГИЕ ИНДИВИДУАЛЬНЫЕ ХОЗЯЙСТВА ГРАЖДАН) В ТУЛЬСКОЙ ОБЛАСТИ (кв.м.)

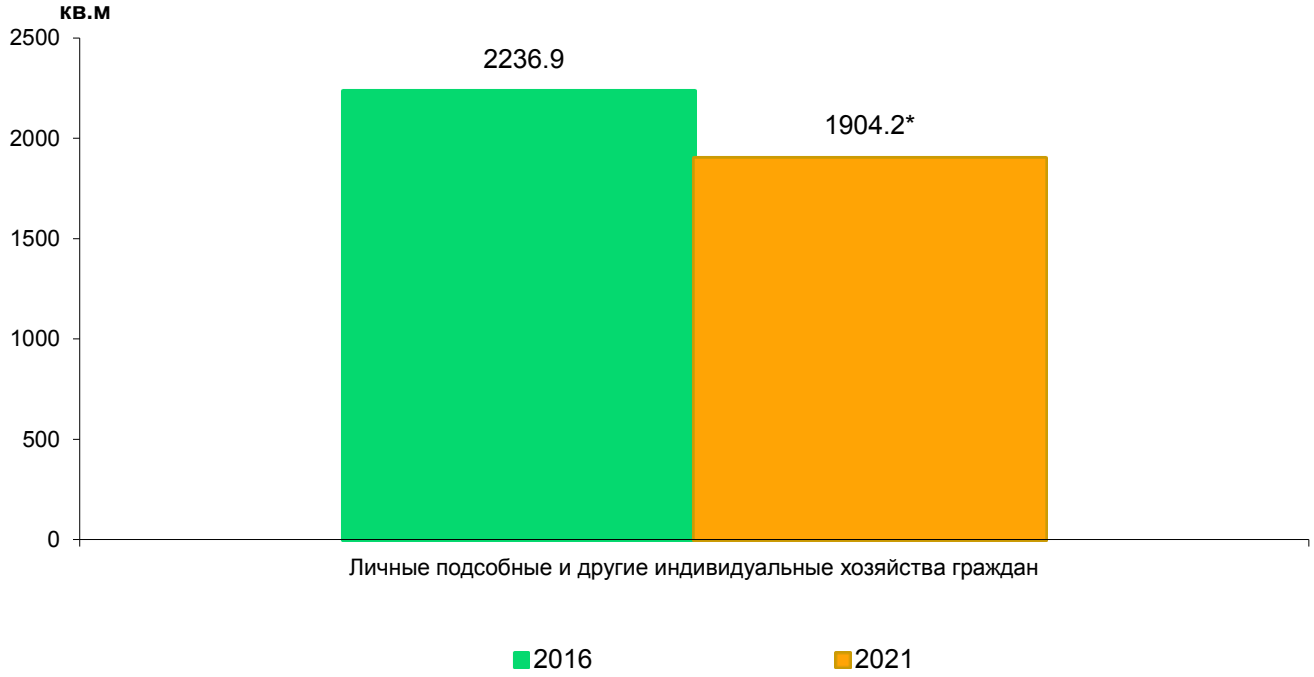

* По обследованным объектам.

1.8. ЧИСЛО НЕКОММЕРЧЕСКИХ ТОВАРИЩЕСТВ В ТУЛЬСКОЙ ОБЛАСТИ

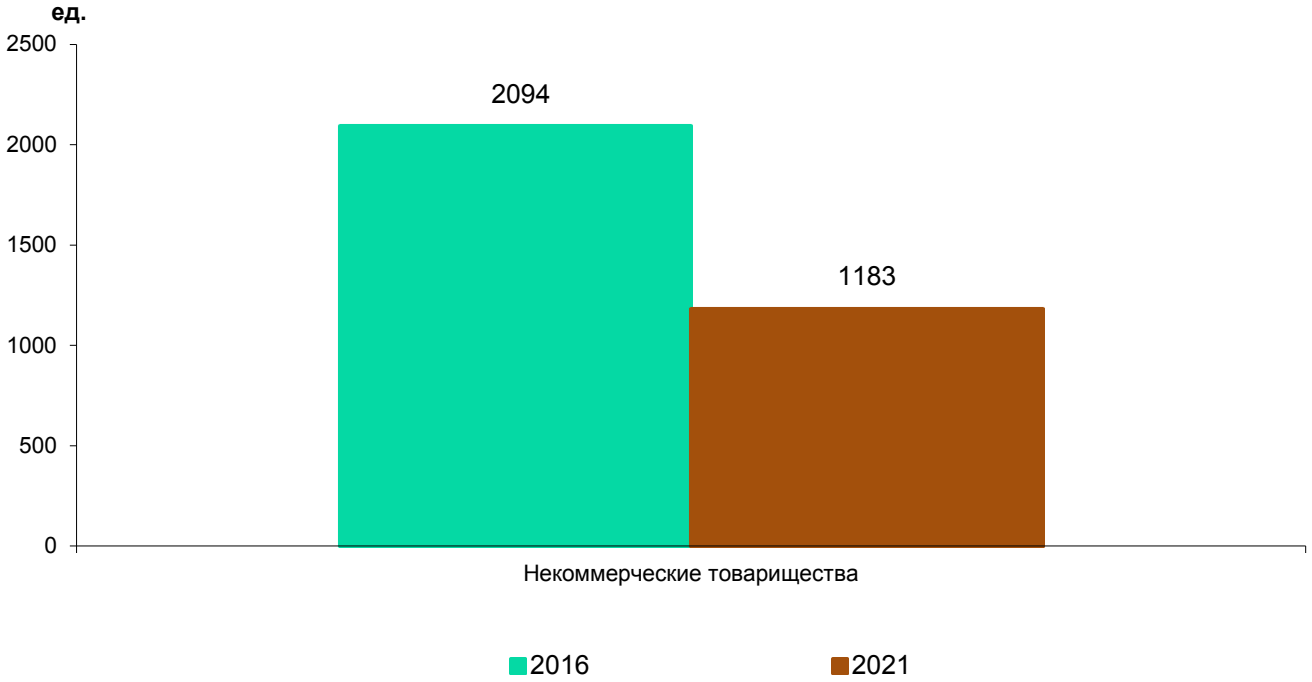

1.9. ОБЩАЯ ПЛОЩАДЬ ЗЕМЛИ В СРЕДНЕМ НА ОДНО НЕКОММЕРЧЕСКОЕ ТОВАРИЩЕСТВО В ТУЛЬСКОЙ ОБЛАСТИ

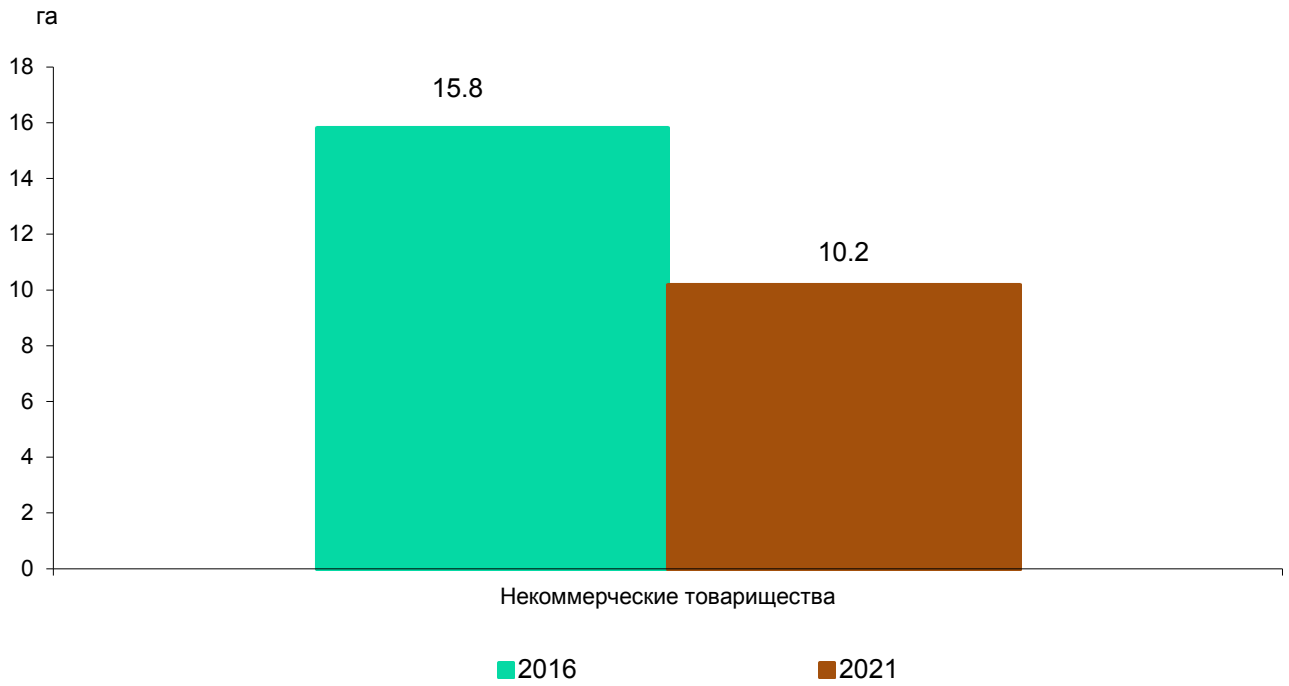

2. ОПЕРАТИВНЫЕ ИТОГИ СЕЛЬСКОХОЗЯЙСТВЕННОЙ МИКРОПЕРЕПИСИ ПО МУНИЦИПАЛЬНЫМ РАЙОНАМ И ГОРОДСКИМ ОКРУГАМ ТУЛЬСКОЙ ОБЛАСТИ

2.1. ЧИСЛО ОБЪЕКТОВ И ОБЩАЯ ПЛОЩАДЬ СЕЛЬСКОХОЗЯЙСТВЕННЫХ УГОДИЙ В СРЕДНЕМ НА ОДНУ СЕЛЬСКОХОЗЯЙСТВЕННУЮ ОРГАНИЗАЦИЮ

	Число объектов, единиц	Общая площадь сельскохозяйственных угодий в среднем на один объект, га
Тульская область	**387**	**2 743,0**
в том числе:		
Городские округа:		
г. Тула	21	516.2
г. Алексин	12	1555.9
г. Донской	2	0
г. Ефремов	31	2831.8
г. Новомосковск	9	9839.4
Муниципальные районы:		
Арсеньевский	10	1754.3
Белевский	9	1514.7
Богородицкий	21	2060.9
Веневский	29	973
Воловский	15	3393.8

ПРОДОЛЖЕНИЕ →

	Число объектов, единиц	Общая площадь сельскохозяйственных угодий в среднем на один объект, га
Дубенский	18	812.2
Заокский	13	670.0
Каменский	7	5431.4
Кимовский	16	2536.6
Киреевский	17	2432.0
Куркинский	20	2859.2
Одоевский	12	3342.5
Плавский	25	2475.1
Суворовский	7	1045.3
Т-Огаревский	20	2813.3
Узловский	17	1416.5
Чернский	20	3803.2
Щекинский	25	2284.1
Ясногорский	11	1795.5

2.1.1. ЧИСЛО ОБЪЕКТОВ И ОБЩАЯ ПЛОЩАДЬ СЕЛЬСКОХОЗЯЙСТВЕННЫХ УГОДИЙ В СРЕДНЕМ НА ОДНУ СЕЛЬСКОХОЗЯЙСТВЕННУЮ ОРГАНИЗАЦИЮ, НЕ ОТНОСЯЩУЮСЯ К СУБЪЕКТАМ МАЛОГО ПРЕДПРИНИМАТЕЛЬСТВА

	Число объектов, единиц	Общая площадь сельскохозяй-ственных угодий в среднем на один объект, га
Тульская область	**89**	**5029.7**
в том числе:		
Городские округа:		
г. Тула	4	1017.9
г. Алексин	1	79.0
г. Донской	-	-
г. Ефремов	7	6227.8
г. Новомосковск	5	2615.4
Муниципальные районы:		
Арсеньевский	2	5927.8
Белевский	2	4998.5
Богородицкий	7	2760.4
Веневский	5	781.6
Воловский	6	3076.9

	Число объектов, единиц	Общая площадь сельскохозяй-ственных угодий в среднем на один объект, га
Дубенский	2	2372.0
Заокский	2	2525.0
Каменский	3	6898.3
Кимовский	4	2776.0
Киреевский	5	3899.1
Куркинский	4	2824.8
Одоевский	2	4444.5
Плавский	8	3698.3
Суворовский	1	1785.0
Т-Огаревский	5	4604.4
Узловский	5	760.4
Чернский	7	6193.1
Щекинский	8	4972.9
Ясногорский	2	3479

ПРОДОЛЖЕНИЕ →

2.1.2. ЧИСЛО ОБЪЕКТОВ И ОБЩАЯ ПЛОЩАДЬ СЕЛЬСКОХОЗЯЙСТВЕННЫХ УГОДИЙ В СРЕДНЕМ НА ОДНО МАЛОЕ СЕЛЬСКОХОЗЯЙСТВЕННОЕ ПРЕДПРИЯТИЕ

	Число объектов, единиц	Общая площадь сельскохозяйственных угодий в среднем на один объект, га
Тульская область	**283**	**2192.2**
в том числе:		
Городские округа:		
г. Тула	17	398.2
г. Алексин	11	1690.3
г. Донской	-	-
г. Ефремов	24	1841.3
г. Новомосковск	4	18869.5
Муниципальные районы:		
Арсеньевский	8	710.9
Белевский	7	519.3
Богородицкий	14	1711.1
Веневский	24	1012.9
Воловский	9	3605.1

ПРОДОЛЖЕНИЕ →

	Число объектов, единиц	Общая площадь сельскохозяйственных угодий в среднем на один объект, га
Дубенский	16	617.2
Заокский	11	332.8
Каменский	4	4331.3
Кимовский	12	2456.8
Киреевский	12	1820.8
Куркинский	16	2867.8
Одоевский	10	3122.2
Плавский	17	1899.5
Суворовский	6	921.9
Т-Огаревский	15	2216.3
Узловский	12	1689.8
Чернский	13	2516.3
Щекинский	17	1018.8
Ясногорский	9	1421.4

2.2. ЧИСЛО ОБЪЕКТОВ И ОБЩАЯ ПЛОЩАДЬ СЕЛЬСКОХОЗЯЙСТВЕННЫХ УГОДИЙ В СРЕДНЕМ НА ОДНО КРЕСТЬЯНСКОЕ (ФЕРМЕРСКОЕ) ХОЗЯЙСТВО И ОДНОГО ИНДИВИДУАЛЬНОГО ПРЕДПРИНИМАТЕЛЯ

	Число объектов, единиц	Общая площадь сельскохозяйственных угодий в среднем на один объект, га
Тульская область	**674**	**507.7**
в том числе:		
Городские округа:		
г. Тула	26	358.5
г. Алексин	12	127.2
г. Донской	-	-
г. Ефремов	67	303.4
г. Новомосковск	27	1510.3
Муниципальные районы:		
Арсеньевский	36	735.9
Белевский	17	697.5
Богородицкий	32	316.5
Веневский	72	399.9
Воловский	56	425.8

	Число объектов, единиц	Общая площадь сельскохозяйственных угодий в среднем на один объект, га
Дубенский	10	125.8
Заокский	19	485.3
Каменский	22	799.1
Кимовский	56	425.8
Киреевский	30	270.7
Куркинский	30	286.2
Одоевский	34	250.9
Плавский	6	567.7
Суворовский	17	105.2
Т-Огаревский	32	499.3
Узловский	19	287.6
Чернский	18	435.3
Щекинский	13	407.4
Ясногорский	22	407.3

ПРОДОЛЖЕНИЕ →

2.3. ЧИСЛО ОБСЛЕДОВАННЫХ ОБЪЕКТОВ И ОБЩАЯ ПЛОЩАДЬ СЕЛЬСКОХОЗЯЙСТВЕННЫХ УГОДИЙ В СРЕДНЕМ НА ОДНО ХОЗЯЙСТВО ГРАЖДАН (ЛИЧНЫЕ ПОДСОБНЫЕ И ДРУГИЕ ИНДИВИДУАЛЬНЫЕ ХОЗЯЙСТВА ГРАЖДАН)

	Число объектов, единиц	Общая площадь сельскохозяй-ственных угодий в среднем на один объект, кв.м
Тульская область	**161860**	**0.19**
в том числе:		
Городские округа:		
г. Тула	21254	1209
г. Алексин	7506	2049
г. Донской	-	-
г. Ефремов	10433	2214
г. Новомосковск	6742	1858
Муниципальные районы:		
Арсеньевский	2042	0.10
Белевский	4043	0.59
Богородицкий	5376	0.29
Веневский	9665	0.20
Воловский	4741	0.26

ПРОДОЛЖЕНИЕ →

	Число объектов, единиц	Общая площадь сельскохозяй-ственных угодий в среднем на один объект, кв.м
Дубенский	6179	1026
Заокский	8641	5854
Каменский	3738	2848
Кимовский	6116	2010
Киреевский	9097	2565
Куркинский	3152	1751
Одоевский	4068	1850
Плавский	41510	3293
Суворовский	7846	1594
Т-Огаревский	2915	1489
Узловский	8324	1935
Чернский	6529	2381
Щекинский	10405	894
Ясногорский	8898	2564

2.4. ЧИСЛО ОБЪЕКТОВ И ОБЩАЯ ПЛОЩАДЬ ЗЕМЛИ В СРЕДНЕМ НА ОДНО НЕКОММЕРЧЕСКОЕ ТОВАРИЩЕСТВО (САДОВОДЧЕСКОЕ, ОГОРОДНИЧЕСКОЕ, ДАЧНОЕ И ДРУГОЕ НЕКОММЕРЧЕСКОЕ ТОВАРИЩЕСТВО)

	Число объектов, единиц	Общая площадь сельскохозяйственных угодий в среднем на один объект, га
Тульская область	**1183**	**10.2**
в том числе:		
Городские округа:		
г. Тула	523	8.3
г. Алексин	128	11.0
г. Ефремов	9	18.3
г. Новомосковск	58	9.1
Муниципальные районы:		
Арсеньевский	1	9
Белевский	7	5.1
Богородицкий	17	7.7
Веневский	18	12.9
Воловский	1	2

	Число объектов, единиц	Общая площадь сельскохозяйственных угодий в среднем на один объект, га
Дубенский	24	5.1
Заокский	166	16.9
Каменский	1	13.6
Кимовский	-	-
Киреевский	11	9.2
Куркинский	-	-
Одоевский	-	-
Плавский	-	-
Суворовский	22	3.3
Т-Огаревский	-	-
Узловский	-	-
Чернский	-	-
Щекинский	35	9.6
Ясногорский	134	12.1

ПРОДОЛЖЕНИЕ →

2.5. ОБЩАЯ ПЛОЩАДЬ СЕЛЬСКОХОЗЯЙСТВЕННЫХ УГОДИЙ В СРЕДНЕМ НА ОДНУ СЕЛЬСКОХОЗЯЙСТВЕННУЮ ОРГАНИЗАЦИЮ ПО МУНИЦИПАЛЬНЫМ РАЙОНАМ ТУЛЬСКОЙ ОБЛАСТИ, (га)

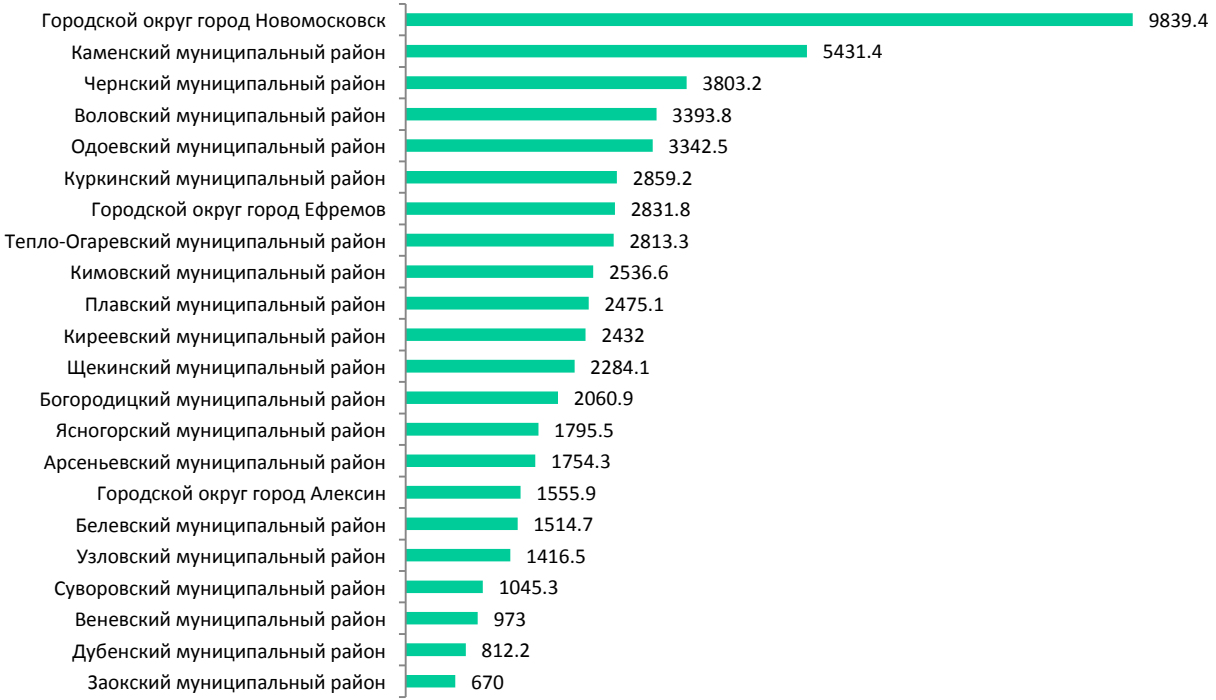

2.6. ОБЩАЯ ПЛОЩАДЬ СЕЛЬСКОХОЗЯЙСТВЕННЫХ УГОДИЙ В СРЕДНЕМ НА ОДНУ СЕЛЬСКОХОЗЯЙСТВЕННУЮ ОРГАНИЗАЦИЮ, НЕ ОТНОСЯЩУЮСЯ К СУБЪЕКТАМ МАЛОГО ПРЕДПРИНИМАТЕЛЬСТВА, ПО МУНИЦИПАЛЬНЫМ РАЙОНАМ ТУЛЬСКОЙ ОБЛАСТИ, (га)

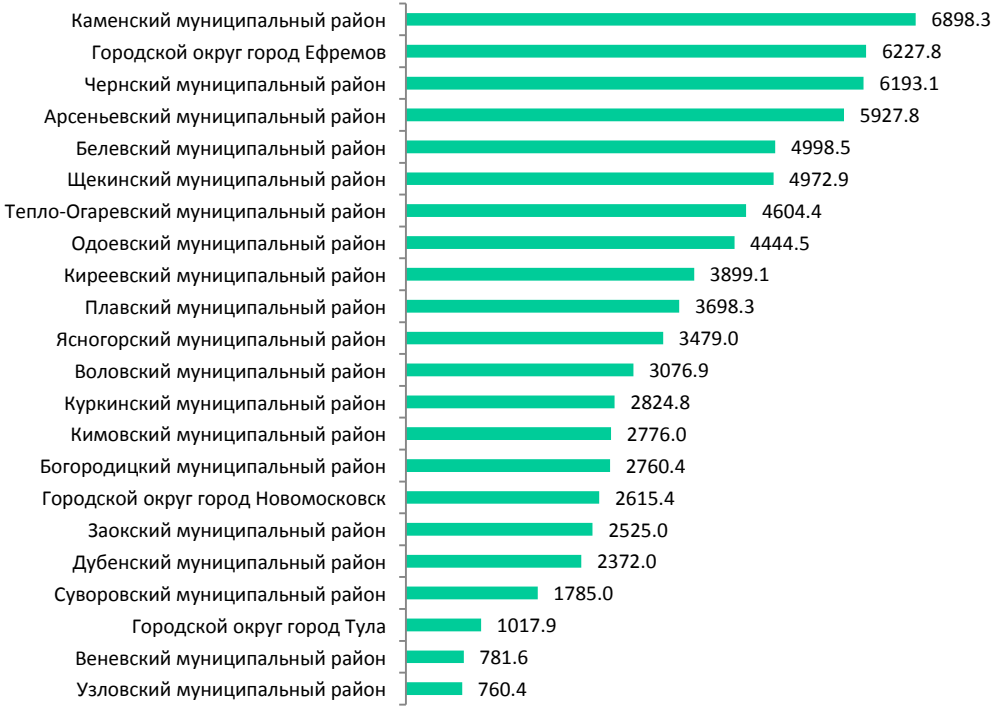

2.7. ОБЩАЯ ПЛОЩАДЬ СЕЛЬСКОХОЗЯЙСТВЕННЫХ УГОДИЙ В СРЕДНЕМ НА ОДНО МАЛОЕ СЕЛЬСКОХОЗЯЙСТВЕННОЕ ПРЕДПРИЯТИЕ ПО МУНИЦИПАЛЬНЫМ РАЙОНАМ ТУЛЬСКОЙ ОБЛАСТИ, (га)

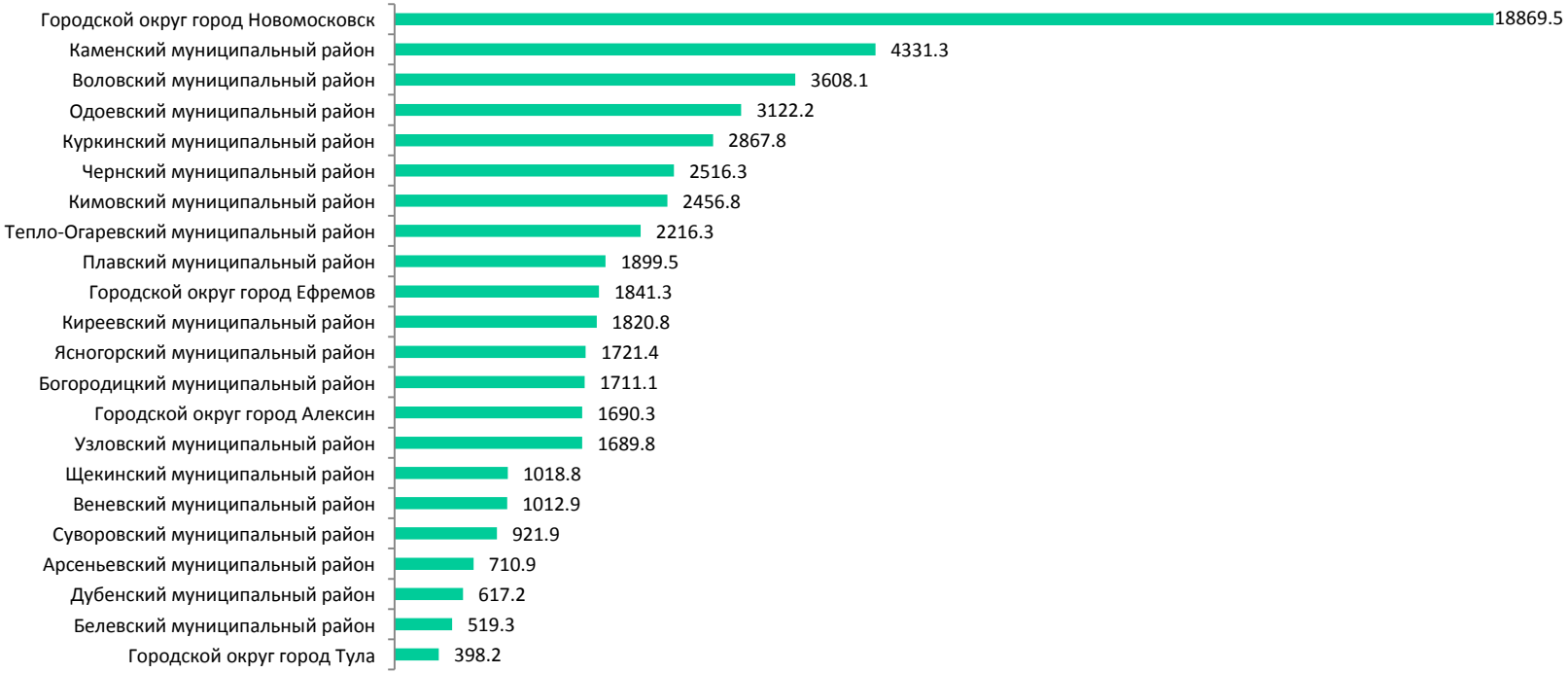

2.8. ОБЩАЯ ПЛОЩАДЬ СЕЛЬСКОХОЗЯЙСТВЕННЫХ УГОДИЙ В СРЕДНЕМ НА ОДНО КРЕСТЬЯНСКОЕ (ФЕРМЕРСКОЕ) ХОЗЯЙСТВО И ОДНОГО ИНДИВИДУАЛЬНОГО ПРЕДПРИНИМАТЕЛЯ ПО МУНИЦИПАЛЬНЫМ РАЙОНАМ ТУЛЬСКОЙ ОБЛАСТИ, (га)

2.8. ОБЩАЯ ПЛОЩАДЬ СЕЛЬСКОХОЗЯЙСТВЕННЫХ УГОДИЙ В СРЕДНЕМ НА ОДНО ХОЗЯЙСТВО ГРАЖДАН (ЛИЧНЫЕ ПОДСОБНЫЕ И ДРУГИЕ ИНДИВИДУАЛЬНЫЕ ХОЗЯЙСТВА ГРАЖДАН) ПО МУНИЦИПАЛЬНЫМ РАЙОНАМ ТУЛЬСКОЙ ОБЛАСТИ, (кв.м)

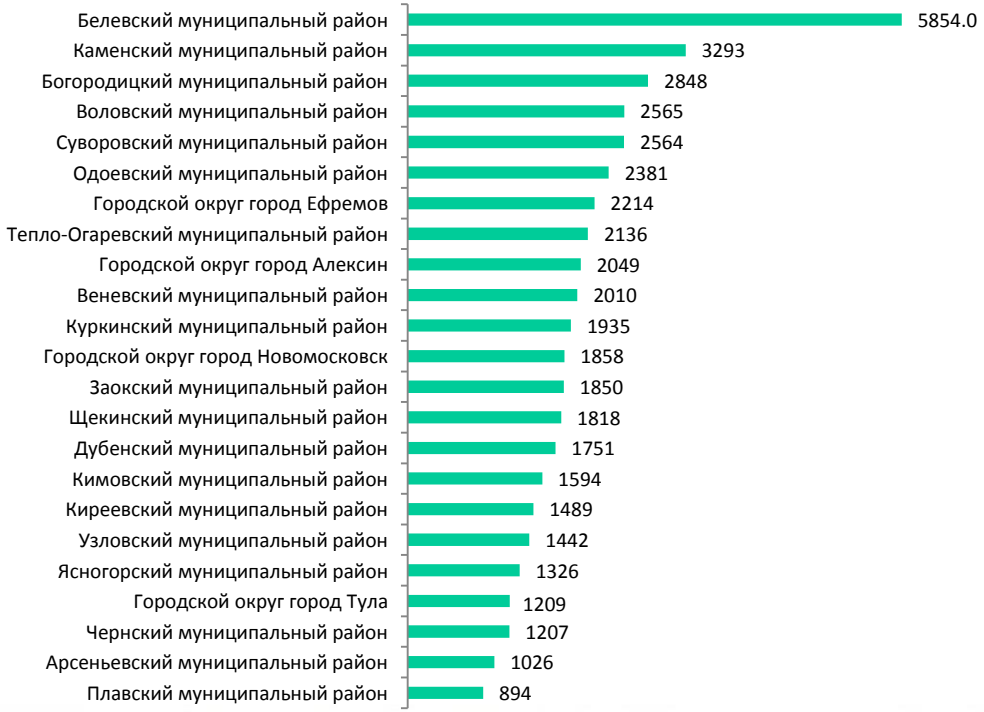

СЕЛЬСКОХОЗЯЙСТВЕННАЯ МИКРОПЕРЕПИСЬ 2021

СПАСИБО ЗА ВНИМАНИЕ!

ОТДЕЛ СТАТИСТИКИ
СЕЛЬСКОГО ХОЗЯЙСТВА
И ОКРУЖАЮЩЕЙ ПРИРОДНОЙ СРЕДЫ